


## Wandelingen in en rond Bemelen



### De Koelebosch wandeling

duur;  $\pm 1 \frac{1}{2}$  uur  
 $\pm 7$  km

#### **Café de Baskuul**

Oude Akerstraat 53A 6268 NC Bemelen  
Tel. 043-4071788 Baskuul@home.nl

## **Bemelen en omgeving.**

*De omgeving van Bemelen bestaat grotendeels uit steile hellingen met grasland, afwisselend komt men er nog enkele hoogstamfruitbomen, heester-bosjes en struikgewas en hellingbossen tegen. Op de grens van hoogterras, het plateau van Margraten, naar het middenteras van de Maas komen er langs de hellingen meerdere bodemsoorten aan de oppervlakte. Hierop komen verschillende ken-merkende plantensoorten voor. Op de helling en langs de randen van het plateau bevindt zich een mengeling van grind, zand en löss. Daaronder bevindt zich het Maastrichts krijt dat op veel plaatsen aan de oppervlakte komt. Onder langs de hellingen komt de bekende graslandvegetatie*



We vertrekken van Cafe De Baskuul en slaan links af. We passeren de kerk en het Gemeenschapshuis en zien dan voor ons aan het begin van de Bemelerberg de vroegere, in mergelsteen opgetrokken, Lagere School van Bemelen. Aan de linkerkant ligt de Molenweg. Die gaan we in en lopen rechtdoor langs enkele mooie huisjes en een knus vakwerkhuisje met een oude notenboom ervoor.



*vakwerkhuisje*

Bij het informatiebord van de Stichting Limburgs Landschap nemen we de weg rechts. Na enkele meters bevinden we ons al volop in de vrije natuur. Links verheft zich de Kluisberg met bergweiden en graften. Hier grazen de Mergellandschappen die door de Stichting Limburgs Landschap worden beheerd.



*Kluisberg*

Langs de weg, achter de afrastering zijn enkele kikkerpoelen aangelegd. Hier is het domein van de vroedmeesterpad, “Kluukske” genoemd in Bemelen. In de paartijd laten die ‘s avonds hun helder belletjesgeluid horen. Aan de rechterkant in de weide ontdekken we in een graft een dassenburcht.

*Graften noemt men de steile hellingen tussen hoger en lager gelegen percelen, weiden of bouwland. De graften zijn meestal begroeid met struikgewas en bomen. De graften verlevendigen het landschap en vormen een*

*ideale biotoop (aangepaste leefomgeving) voor allerlei klein wild, vogels en planten.*

De weg wordt nu een holle weg. In de lente zijn de taluds bedekt met speenkruid en aronskelken. Op verschillende plaatsen zien we dassenwissels, ofwel oversteekplaatsen waarlangs de dieren zich s’ nachts naar hun jachtgebied begeven.

Op de hoogte aan de linkerkant stond vroeger een bewoonde kluis.

Aan het eind van de holle weg blijven we rechtdoor lopen langs een muurtje met een afsluitrooster. We komen nu in het Koelebosch. In het voorjaar is de bodem hier bedekt met bosanemonen. Links van de weg zijn waterbassins aangelegd die bij zware regenval tijdelijk als buffers dienen voor het van alle kanten toestromende hemelwater.


*Rechts van het pad zien we de met een groot spijlenhek af-gesloten Koeleboschgroeve.*



*Koeleboschgroeve*

*Deze grotten hebben in het verleden dienst gedaan als champion kwekerij en staat ook wel bekend als 'de championgrot'. De grot is nu afgesloten omdat er een van de grootste vleermuizen-populaties van ons land jaarlijks overwintert.*

Wij vervolgen onze weg en komen nu in een meer open terrein tussen weilanden en graften. Recht voor ons uit torent hoog de parochiekerk van Berg en Terblijt.



Bij een kruising gaan we rechtdoor. Aan de bosrand links zien we een vossenhol, dat van tijd tot tijd wordt bewoond. De kerk van Berg en Terblijt ligt nu hoog en dichtbij. Bij de T-splitsing gaan we even naar rechts en meteen daarna rechts door een veldweg omhoog. Halverwege is het de moeite waard om eens naar rechts en achterom te kijken waar groene weiden het dal omlijsten.. Links

boven doemen de boerderijen en huizen van Terblijt op.



*boerderij in Terblijt*

Aan het einde van het veldpad slaan we rechtsaf de Lindenstraat in en passeren enkele boerderijen. Aan de linkerkant zien we de rij huizen van Gasthuis op het Plateau van Margraten. Aan de rechterkant zien we de eerste huizen aan het begin van Berg en Terblijt langs de weg van Maastricht naar Valkenburg. We vervolgen onze weg. Na de laatste boerderij zien we rechts aan de horizon de uitlopers van de Belgische Kempen in België. Onze weg maakt nu

tweemaal een bocht naar links. Bij de rustbank aangekomen, nemen we het pad direct rechts naar beneden, en komen nu in het Van Oppenbosje.



*van Oppenbosje*


Beneden aangekomen zijn we in het natuureservaat 't Hoefijzer dat ook door de Stichting Lim-burgs Landschap wordt

beheerd. Bij het begin van de omheining aan de rechterkant stoppen we.

**Op dit punt aangekomen zijn er twee mogelijkheden om verder te gaan.**

1. Wie kiest voor een rustige voortzetting van de wandeling gaat rechtdoor en komt via een lichte helling omlaag weer op het pad waar we eerder zijn langsgekomen. Hier gaan we linksaf en komen na ca. 20 minuten weer terug in Bemelen. Er is dan welverdiende koffie en vlaai in “De Baskuul”.

2. Voor wie wat avontuurlijker is en goed ter been loopt nog ongeveer 30 meter verder en neemt het voetpad dat aan de linkerkant tussen de struiken stijl omhoog gaat. Dit punt is met een witte steen aangegeven.



Het pad gaat linksom langs een schapenweide en blijft steeds de afrastering volgen tot voor een groep populieren. Rondkijkend ontdekken we de spits van de kerk van Berg en Terblijt weer, populieren met veel maretakken, grotholen etc. Bovengekomen geeft rechts een mooi uitzicht op de Heiberg en de grotten die we gepasseerd zijn bij het begin van onze tocht.



Het pad eindigt bij het “Bemeler Buimke” waaronder een gedenksteen staat met een interessante inscriptie.



We steken nu de verkeersweg over en lopen naar rechts. We negeren de veldweg naar links. (aan de linkerkant lopen en goed opletten op het soms drukke verkeer!!!) Ca. 100 m. verder nemen we het voetpad aan de linkerkant dat ons door de holle weg van “D’n Drink” naar beneden voert. Het pad eindigt aan de voet van de Bemelerberg.



We volgen de grote weg nog ca 10 minuten en arriveren dan weer in “De Baskuul” waar een heerlijke kop koffie en een lekker stuk vlaai klaar staan.